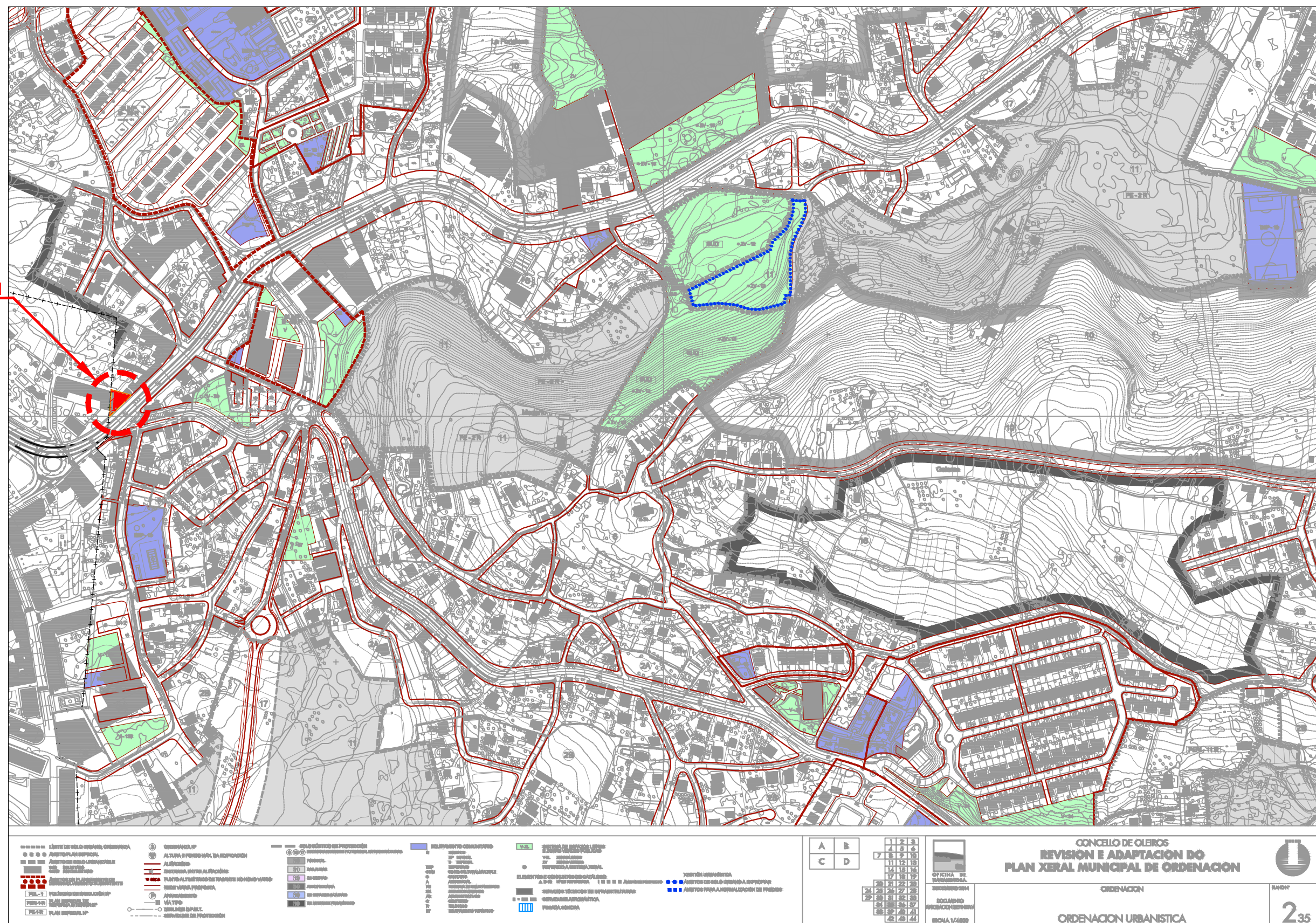
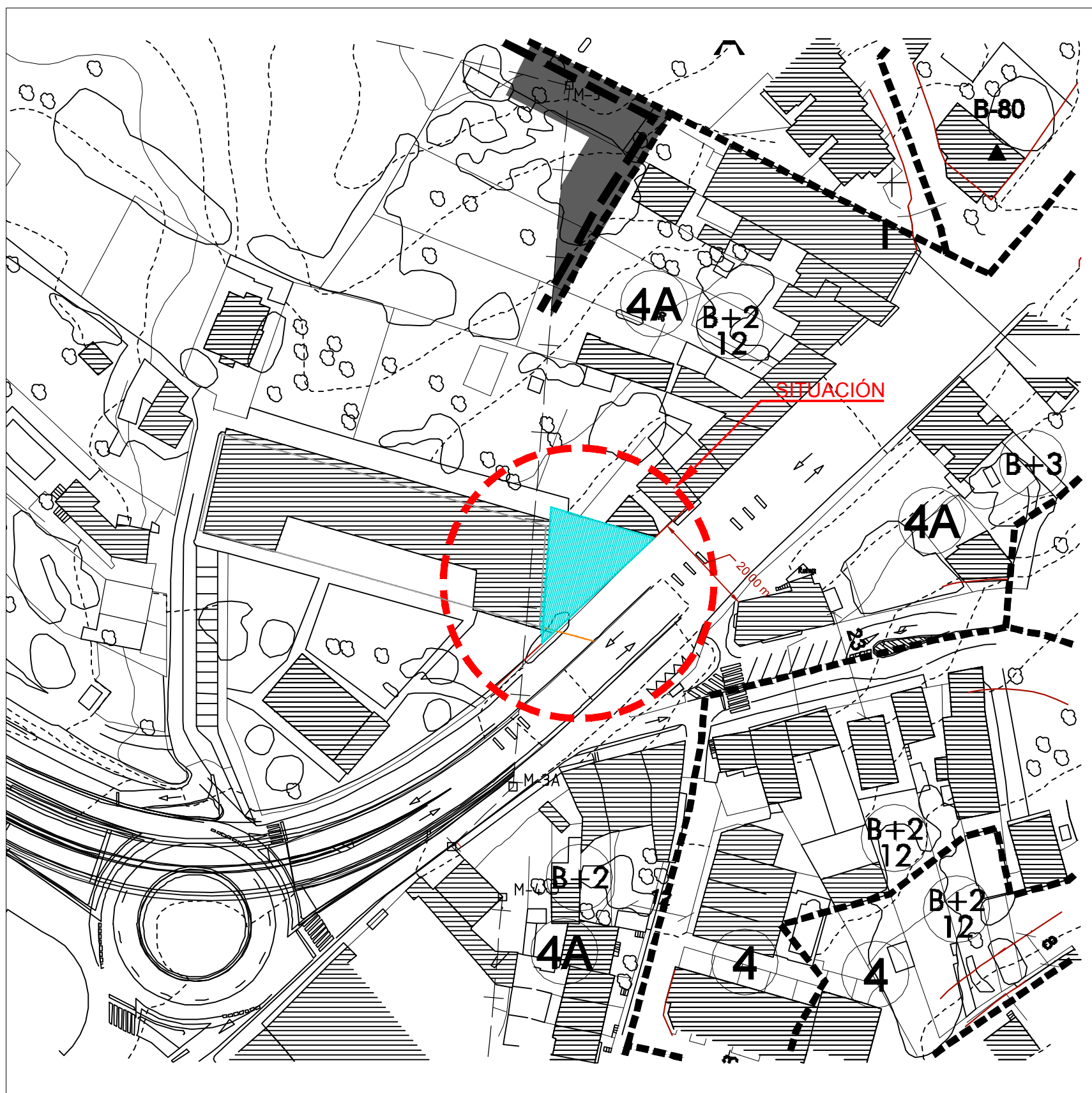


SITUACIÓN



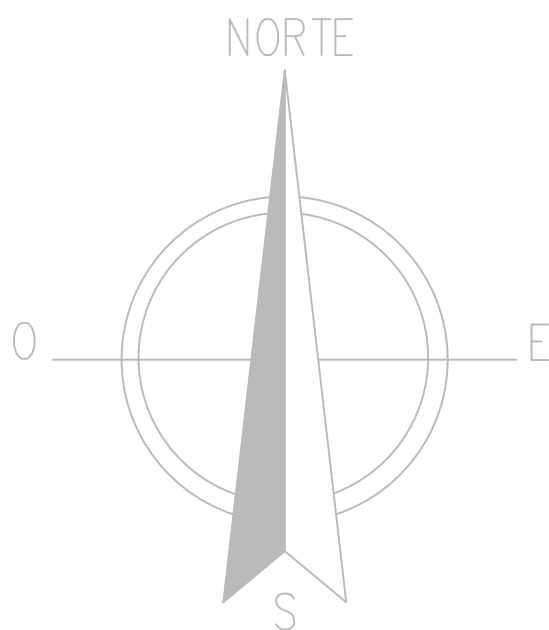
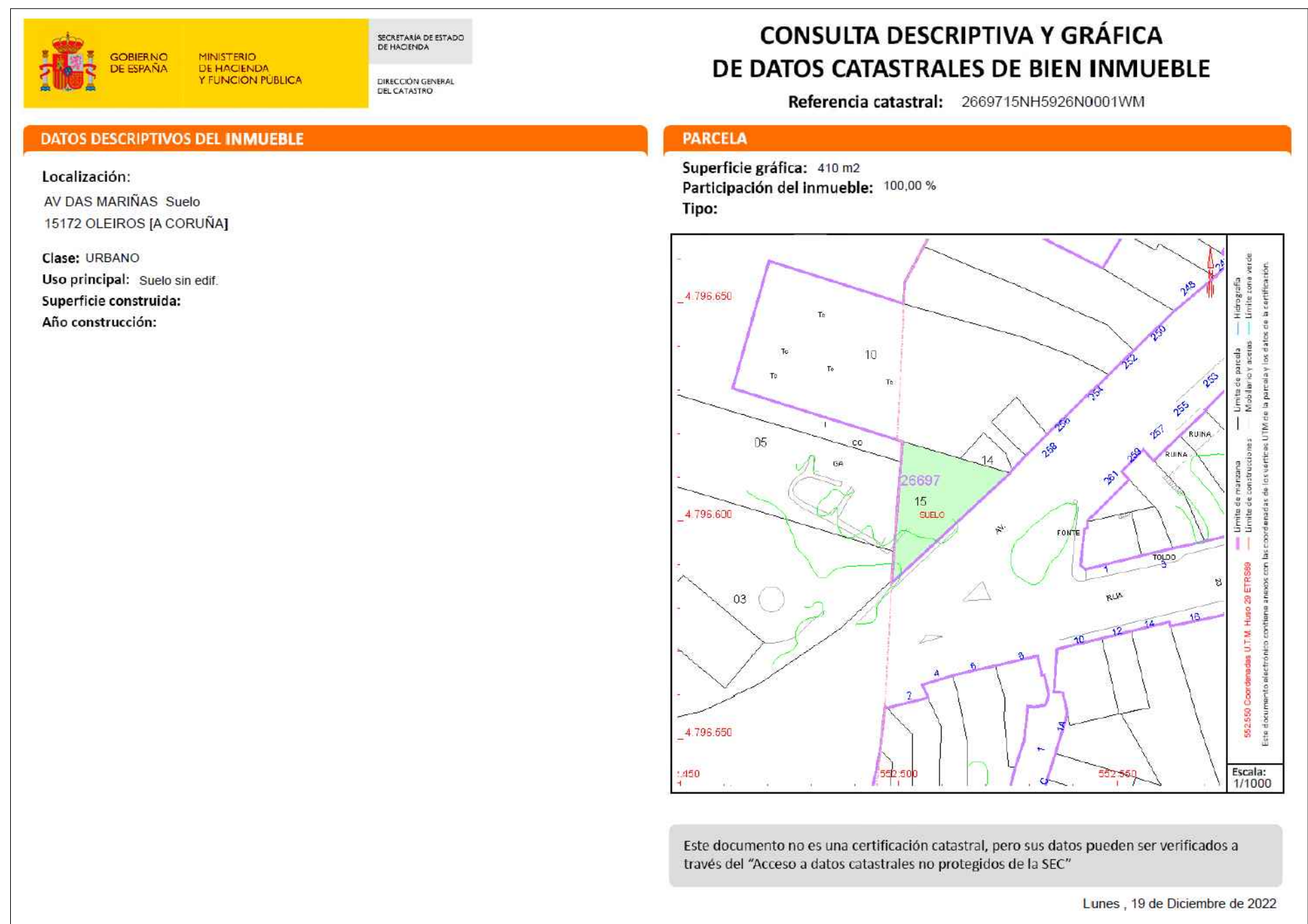
## ORDENACIÓN URBANÍSTICA

Esc.: 1/5.000


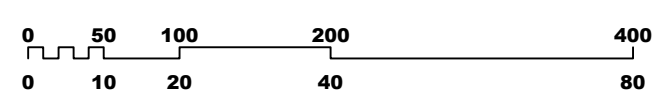


## PLANEAMIENTO URBANÍSTICO

Esc.: 1/1.000



## DATOS CATASTRALES

 CONCELLO DE OLEIROS	<b>CONCELLO DE OLEIROS</b> <b>ESTUDIO DE DETALLE para AJUSTE DE ALINEACIONES</b> <b>Avda. DAS MARÍÑAS, SAN PEDRO de NOS (A CORUÑA)</b> <b>Miguel Mariñas Armesto</b> <b>Arquitecto</b>	
	<b>Borrador</b>	
	<b>SITUACIÓN</b> / Ordenación, Planeamiento y Datos Catastrales	
15058_ED_202407_B 06-2024 ETRS89 Huso 32 ESC. 1/5000 y 1/1000	 <b>PINF_01SIT</b>	